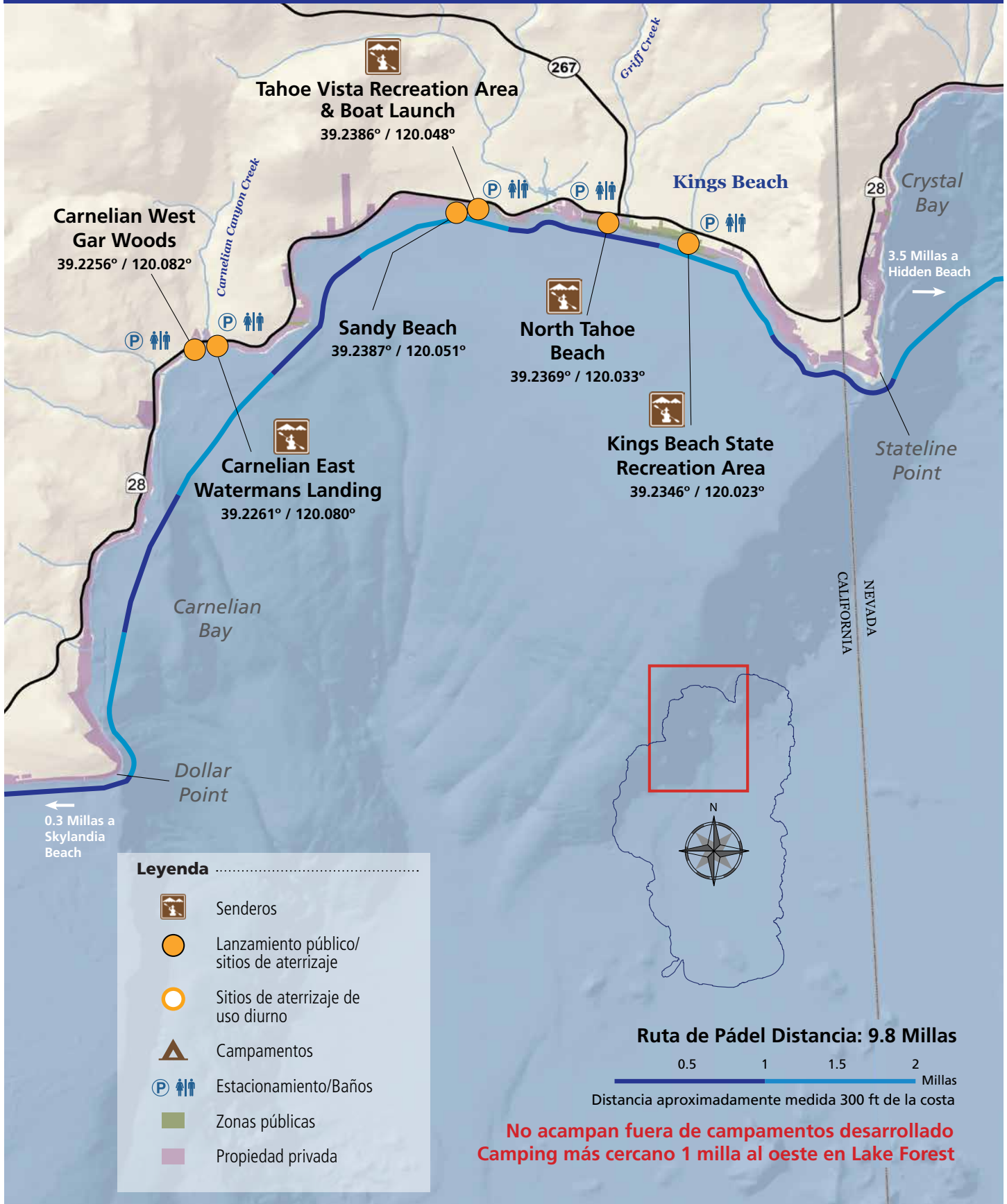


# North Shore Excursiones de un día










Descargo de responsabilidad: Consejo Empresarial de Sierra y el Comité del Sendero del Agua de Lake Tahoe y sus colaboradores no serán de ninguna manera responsables por lesiones personales o daños a la propiedad personal que surjan junto con el uso de este folleto.



[www.LakeTahoeWaterTrail.org](http://www.LakeTahoeWaterTrail.org)

El **North Shore** de Lake Tahoe ofrece buena área a remar por todos niveles de habilidad. Hay varias áreas públicas a lanzar y desembarcar con servicios in situ. Desembarcan en Kings Beach y disfrute restaurantes e ir de compras enseguida de la carretera o en Tahoe Vista a almuerzo o pueden visitar una galería de arte. En Carnelian Bay hay varias cafés y restaurantes para el almuerzo y cócteles en la terraza. Si están remando de una noche, pueden quedar en pabellón a la costa del lago. Como siempre pongan su salva vidas y su correa de SUP, cargan una linterna y un pito, checan las condiciones antes de salir en línea a; [www.LakeTahoeWaterTrail.org](http://www.LakeTahoeWaterTrail.org).

Sitios de acceso publico	 Cabeza de sendero – señales con rutas de remar	Sitios de Lanzar	Comodidades
● <b>Carnelian Bay (Gar Woods)</b> Sitio reciente restaurado con acceso a playa, estacionamiento con el restaurante Gar Woods.		Si	Estacionamiento todo ano (sin pago), baños, agua, picnic con barbacoa. Se encuentra cerca; restaurantes, tienda, oficina de correo, alquiler de barco. Peros bienvenidos con correa.
● <b>Carnelian Bay (Watermans Landing)</b> Lel sito Antigua de Patton Lumber Company este sito restaurado combine restauración de humedades y acceso a playa publica con área designado a lanzar de carro área a desembarcar.		Si	Estacionamiento todo ano (sin pago), alquiler de kayak y SUP, café, playa, picnic, sendero interpretativo en humedad restaurado. Peros permitidos al lado este de la playa. Se encuentra cerca; restaurantes, tienda, oficina de correo, ir de compras alojamiento y tránsito.
● <b>Sandy Beach</b> Llegan a pie a una playa pequeña en los arboles con estacionamiento limitado por la carretera.		Si	Estacionamiento por calle en el verano (sin pago), picnic, baños portables de temporada. Se encuentra cerca; restaurantes, ir de compras alojamiento y tránsito.
● <b>Tahoe Vista Recreation Area &amp; Boat Launch</b> Esta playa publica ofrece área protegido a lanzar kayak o barcos, plaza grande con señales interpretativo.		Si	Estacionamiento limitado todo ano (área de pago), 24 espacios por vehículos con remolque y 42 espacios de vehículos, alquiler de kayak y SUP, baños, sitios de picnic con BBQs. Se encuentra cerca; restaurantes, ir de compras alojamiento y tránsito.
● <b>North Tahoe Beach</b> Lanzan del lado oeste de la playa a reducir conflictos con nadadores y excursionistas.		Si	Estacionamiento todo ano (sin pago), baños, sitios de picnic con BBQs, pabellón de grupos (área de pago), voleibol, hoyo de herradura. Se encuentra cerca; tienda, restaurantes, ir de compras alojamiento y tránsito.
● <b>Kings Beach State Recreation Area</b> Parque estate de California con playa publica en el centro de Kings Beach con área designado a lanzar de carro área a desembarcar.		Si	Estacionamiento todo ano (área de pago), baños, patio de recreo, muelle público, plaza pública, playa de peros. Se encuentra cerca; restaurantes, centro comunitario de eventos, ir de compras, alojamiento, transito, alquiler de kayak y SUP.

- > Tahoe Yellow Cress (TYC) es una planta pequeña que es un miembro de la familia mostaza, que existe en las playas solitarias en esta área. TYC es una planta endémica que se encuentra en las playas que tienen arena en Lake Tahoe y no en otro lugar del mundo.
- > Respetar Propiedad Privada – Mucho de la costa es desarrollado con casas impresionantes al lado del lago que es propiedad privada. Playas de asociaciones de propietarios que parecen públicos, pero el público no puede lanzar o desembarcar. Por favor respetar las residencias privadas, y desembarcan solo en las playas públicas que aparecen en este mapa.