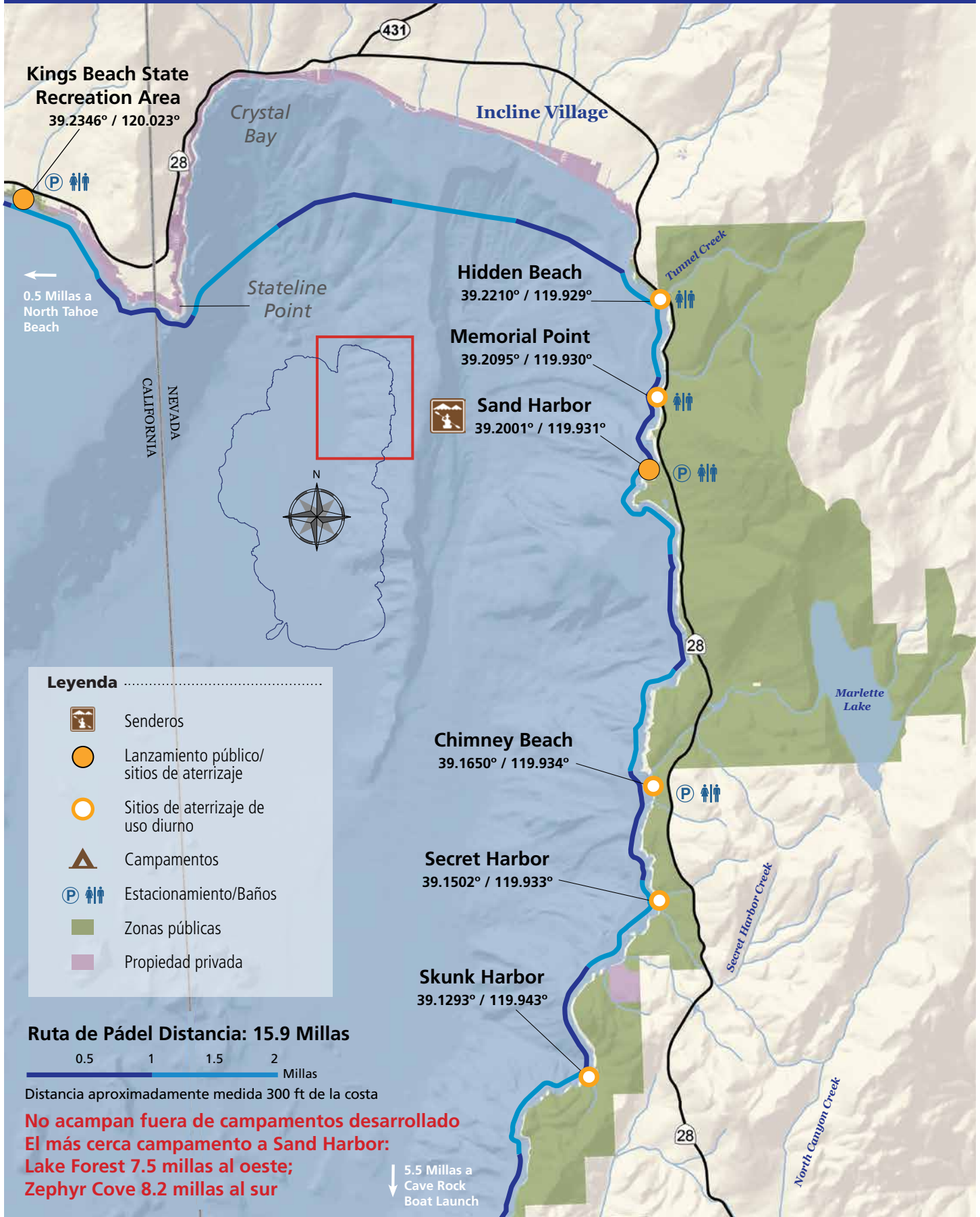


Sand Harbor Excursiones de un día





Descargo de responsabilidad: Consejo Empresarial de Sierra y el Comité del Sendero del Agua de Lake Tahoe y sus colaboradores no serán de ninguna manera responsables por lesiones personales o daños a la propiedad personal que surjan junto con el uso de este folleto.



www.LakeTahoeWaterTrail.org

De **Sand Harbor** remeros accedan la costa rocosa de Lake Tahoe. Casi todo del área de la costa este es área publica con pequeñas entradas y pueden encontrar playitas donde pueden hacer un picnic. Su favorito foto de kayak o SUP en las aguas cristales de Lake Tahoe probablemente se tomó en esta área. La única área a lanzar en este mapa es en Sand Harbor los estacionamientos llenan temprano durante el verano. Deberían planear a lanzar antes de las diez de la mañana. No se encuentra facilidades de apoyo en esta área. Por favor practican buenas practicas para la basura y no se permite fogatas. No hay campamentos afuera de campamentos desarrollados. Como siempre pongan su salva vidas y su correa de SUP, cargan una linterna y un pito, checan las condiciones antes de salir en línea a; www.LakeTahoeWaterTrail.org.

Sitios de acceso publico	 Cabeza de sendero – señales con rutas de remar	Sitios de Lanzar	Comodidades
○ Hidden Beach Se encuentra enseguida de Tunnel Creek, esta pequeña playa estatal de Nevada ofrece arena, sol y vistas de Lake Tahoe.		Solo Desembarco	Playa sin explotar. Empaqueté en, empaqueté fuera — incluyendo basura de los peros. Andan con cuidado hay la planta Yellow Cress en esta área (descripción abajo).
○ Memorial Point Una punta rocoso con buena área a desembarcar en condiciones de agua normal o bajo normal.		Solo Desembarco	Parque estatal de Nevada con área de vista arriba de escarpado incluyendo baños, agua y sendero interpretativo.
● Sand Harbor El epicentro de remar de Lake Tahoe Nevada State Park, Sand Harbor ofrece recreativo, cultural y experiencias de recursos naturales en un península arbolado y rodeado con playas bonitas.		Si	Estacionamiento todo el ano (área de pago), alquiler de kayak y SUP, rampa de barco, baños, sitios de picnic de grupos e individuales, senderos interpretativos, centro de visitantes, restaurante, eventos especiales, anfiteatro, cala de buceo, playa de nadar. El estacionamiento se llene temprano durante el verano. No se permite estacionamiento en la carretera.
○ Chimney Beach Playa de US Forest Service, accesible a sendero de la carretera, esta área esta soleado del sur con vistas majestoso de la costa oeste.		Solo Desembarco	Baños de temporada localizado ½ milla al norte al estacionamiento.
○ Secret Harbor Un hermoso y puerto remoto protegido de los vientos en las tardes con buena área a desembarcar.		Solo Desembarco	Playa sin explotar. Ho hay facilidades. Empaqueté en, empaqueté fuera — incluyendo basura de los peros.
○ Skunk Harbor US Forest Service Beach en una ensenada pintoresco. Newhall House cabaña de verano de Geroge Whittell se encuentra aquí.		Solo Desembarco	Sitio histórico con interpretación, pero sin servicios a los remeros. La tribu Washoe son dueños de la sección norte del puerto y anfitrión ceremonias sagradas. Por favor respetan esta área antiguo cultural y otros usos.

- > Vientos en las tardes del verano de sur-suroeste crean olas peligrosas por la costa este, a remar atrás a su vehículo es más arduo con el viento.
- > El lago en este area remoto es una distancia de la carretera y hay oportunidades limitados a salir del lago cuando encuentra condiciones peligrosas. Traen su comida y agua y ver el clima.
- > Thunderbird Lodge es un sitio registrado histórico nacional y operado de la organización fin de lucro Thunderbird Lodge Preservation Society. Por la preocupación de seguridad al sitio histórico hay acceso limitado al público. La pequeña playa, muelle casa de barco no son abiertos al público.
- > Tahoe Yellow Cress (TYC) es una planta pequeña que es un miembro de la familia mostaza, que existe en las playas solitarias en esta área. TYC es una planta endémica que se encuentra en las playas que tienen arena en Lake Tahoe y no en otro lugar del mundo.
- > Respetar Propiedad Privada — Mucho de la costa es desarrollado con casas impresionantes al lado del lago que es propiedad privada. Playas de asociaciones de propietarios que parecen públicos, pero el público no puede lanzar o desembarcar. Por favor respetar las residencias privadas, y desembarcan solo en las playas públicas que aparecen en este mapa.